

# Kulturelles Erbe digital erleben



## Digitale Tour

Eindrucksvolle Informationen zur Industrie- und Wirtschaftsgeschichte der Region erhalten Sie, indem Sie den QR-Code scannen oder über den folgenden Link:



<https://www.kuladig.de/Objektansicht/SWB-343574>


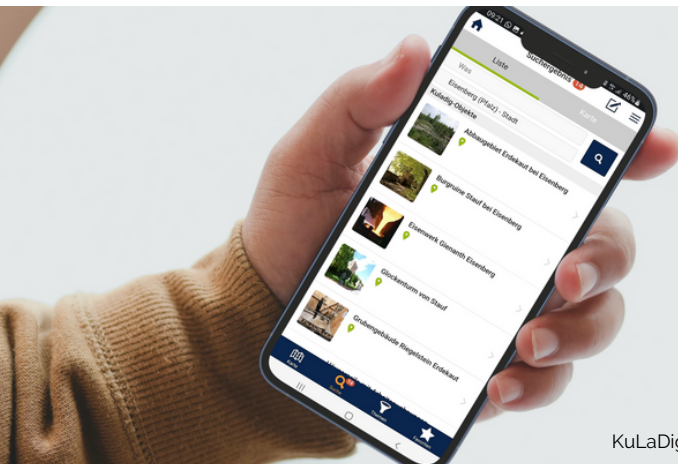
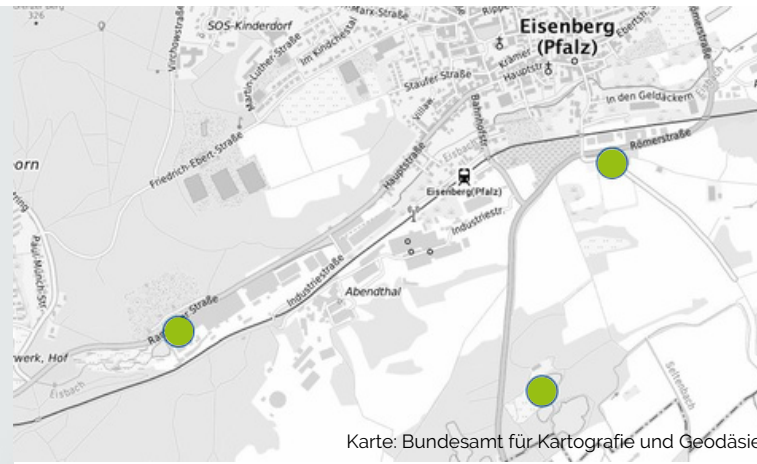


Foto: Helmut Dell



KuLaDig-App



Karte: Bundesamt für Kartografie und Geodäsie

## Kontakt.

### Tourist-Info

Verbandsgemeinde Eisenberg (Pfalz)  
Hauptstraße 86  
67304 Eisenberg  
Tel.: 06351/407 - 511  
Weitere Infos unter: <https://www.vg-eisenberg.de/freizeit-tourismus/>

Vielfalt

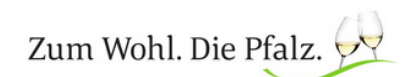
## digital (er)leben

Tour zur Industrie- und Wirtschaftsgeschichte der Region Eisenberg (Pfalz)



Webseite: LVR-Informationssystem KuLaDig

Bildquellen: Wenn nicht anders genannt Verbandsgemeinde Eisenberg (Pfalz)





# Gehen Sie auf Entdeckungstour!

Die Region Eisenberg wurde nachhaltig geprägt durch den namensgebenden Reichtum an Bodenschätzen wie Eisenerze, Klebsande und Tone. Viele Spuren bis in die Kelten- und Römerzeit lassen sich hier heute noch entdecken und bilden eine einzigartige und vielfältige Naturerlebnislandschaft.

Mit der KuLaDig-App und der gleichnamigen Webanwendung ([www.kuladig.rlp.net](http://www.kuladig.rlp.net)) finden Sie spannende Informationen wie Videos, historische Bilder, Zeitzeugeninterviews oder können unsere Museen virtuell besuchen.

Viele "besondere Orte" laden dazu ein, die Region mit allen Sinnen zu erleben.



Foto: Helmut Dell



## Erlebnislandschaft Erdekaut



Durch die Rohstoffgewinnung von Klebsand und Tonerden entstand auf dem ehemaligen von Gruben durchzogenen Gelände zwischen Eisenberg und Hettenleidelheim die Naturerlebnislandschaft Erdekaut. Ein Ort zum Wohlfühlen, Entspannen und Kraft tanken mit artenreicher Flora und Fauna.

Spannenden Spuren der Abbaugeschichte wie das Grubengebäude, das heute ein Museum ist und Schienenfragmente im Gras laden zum Entdecken ein!

### • Grube Riegelstein



Museum virtuell besuchen



Foto: Donnersberg-Touristik-Verband e.V., Florian Orth. Lizenz: CC BY-SA

### • Schienennetz



## Römischer Vicus



Der Römische Vicus in Eisenbergs zeugt von faszinierenden Spuren einer langen Industrie- und Wirtschaftsgeschichte. Vom 1. Jh. v. Chr. bis ins 5. Jh. n. Chr. hat sich an diesem Ort eine römische Siedlung, später Kleinstadt befunden. Rekonstruierte Keller, Fundamente, Sarkophage und der Nachbau eines Rennofens zur Eisenverhüttung erzählen faszinierende Geschichten der Region. Das Römermuseum im Haus Isenburg, das auch virtuell besucht werden kann, zeigt eindrucksvolle Funde, die in Eisenberg ausgegraben wurden.

### • Römermuseum



Museum virtuell besuchen



### • Rennofen



## Eisenwerk Gienanth

Südwestlich der Stadt Eisenberg an der Ramsener Straße befindet sich das Eisenwerk Gienanth - bekannt für die Verarbeitung und Produktion von Gußeisenwaren. Es gilt heute als eines der angesehensten Unternehmen in der Eisenindustrie Deutschlands. Vom Gienanthpark hat man einen tollen Blick auf das imposante Werk.



- Herrenhaus
- Arbeiterhaus
- Landschaftspark Gienanth



Foto: Firma Gienanth